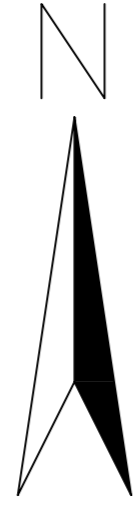
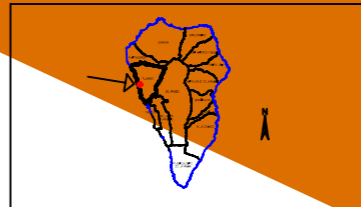





TIJARAFE

ATLÁNTICO



<p>EQUIDICURVAS: 5 m. HUSO 28 ELIPSOIDE: WGS 84 PROYECCIÓN: UTM</p>	<p>PLANO DE SITUACIÓN</p> 	<p>LEYENDA :</p>  : LÍMITE DEL ESPACIO	<p>DOCUMENTO DE APROBACIÓN DEFINITIVA</p> <p>NORMAS DE CONSERVACIÓN MONUMENTO NATURAL DE BARRANCO DEL JORADO.</p>	<p>HOJA: LP 11 (A,B) ESCALA 1/10.000 FECHA: 04/2006</p>
<p>BASE CARTOGRÁFICA:</p>  <p>Fecha de base cartográfica: 1996</p>	<p>Provincia: Santa Cruz de Tenerife. Municipio: TIJARAFE.</p>		<p>AREAS PROTEGIDAS DE LA ISLA DE: LA PALMA.</p>	<p>MAPA DE : EMPLAZAMIENTO.</p>  <p>Gobierno de Canarias Comunidad de Medio Ambiente y Ordenación Territorial Dirección General de Ordenación del Territorio</p>